

Nationalstrassen **Beilage b10)**

Strassen Nr. **N02 / N14** E35

1. Klasse

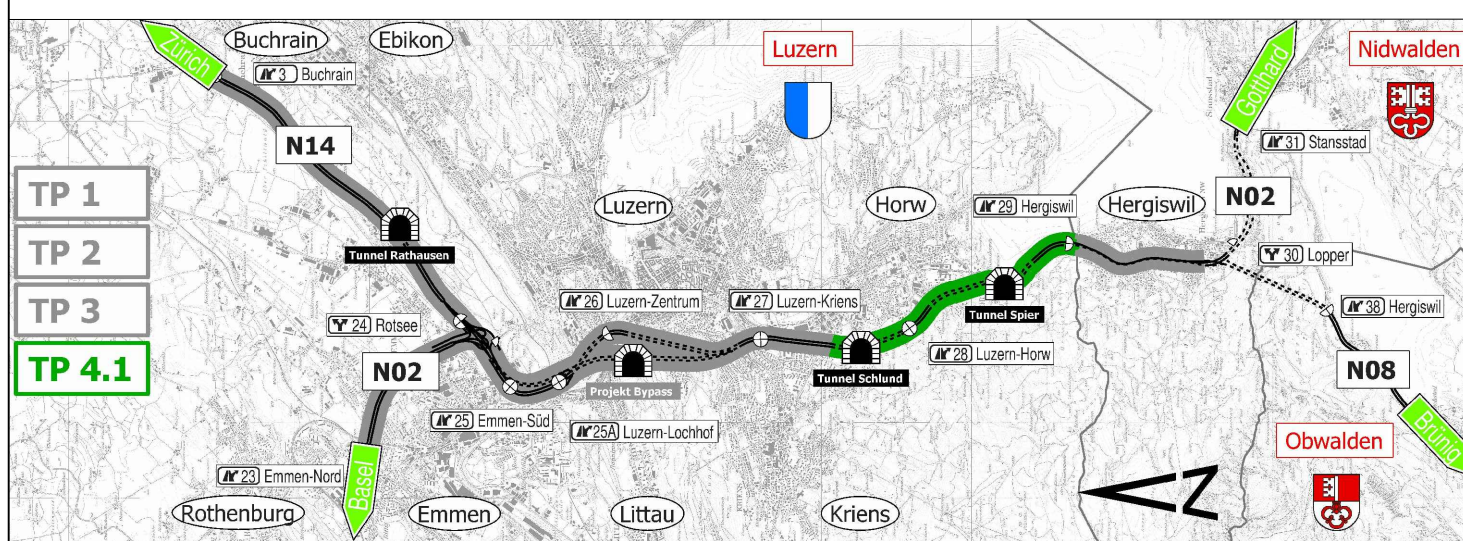
UH-Abschnitt: 60,32,33 **Gesamtsystem Bypass Luzern** LU / NW / OW

TDcost- Bezeichnung: 100054 - BYPASS LU

**Querprofile Ergänzung Süd**  
1:200

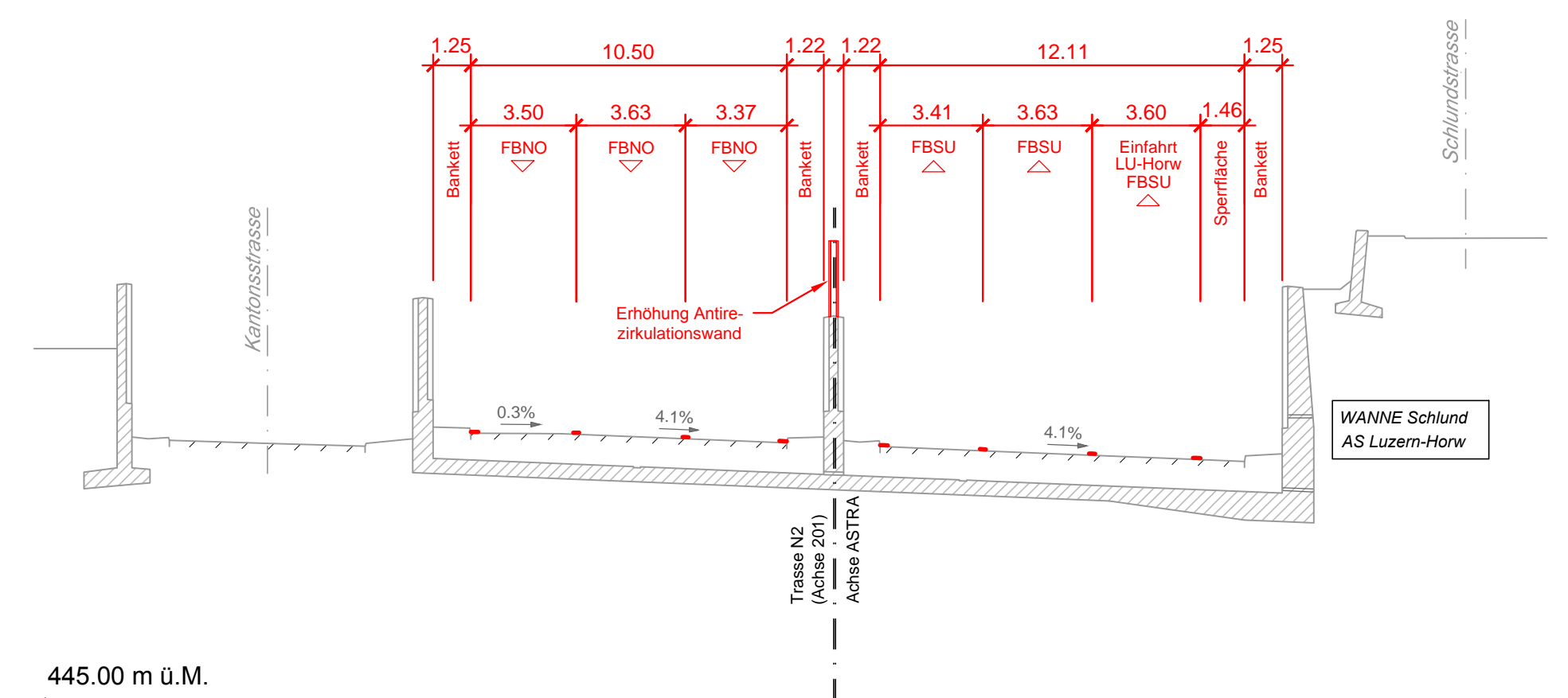
Unterhaltskilometer: km 88.955 / km 5.4 - km 102.310  
RBBS: N2 889 / N14 54 - N2 1023

**Generelles Projekt**



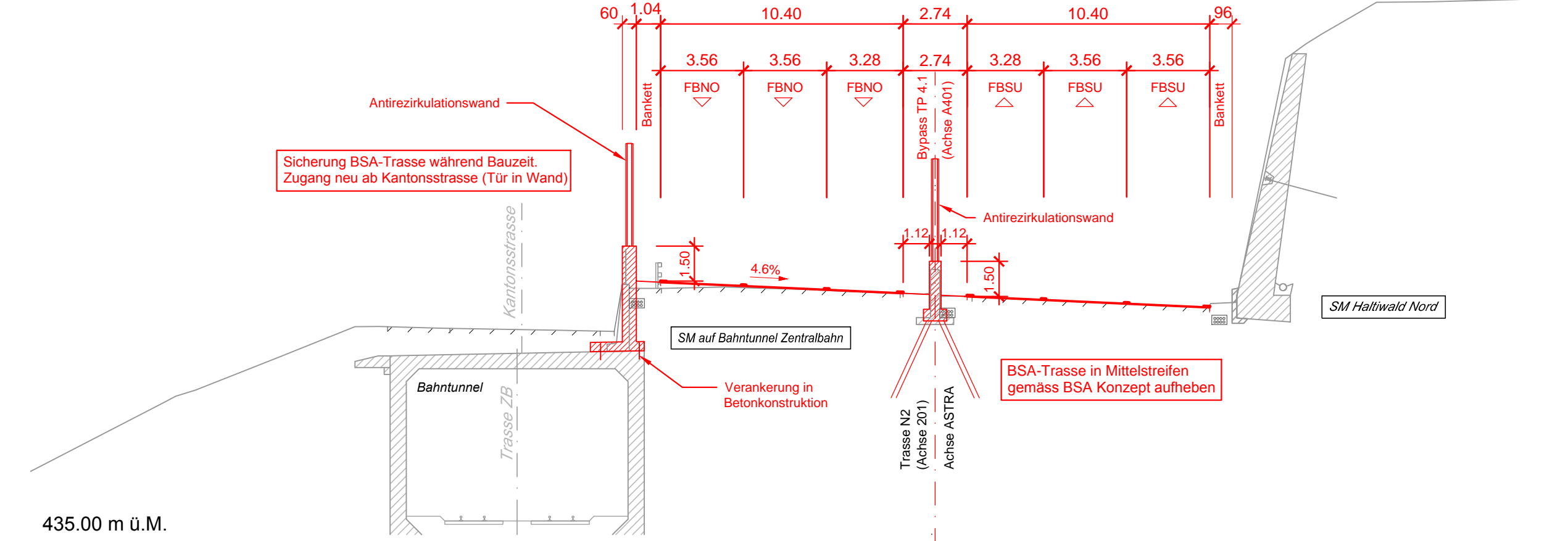
Planverfasser:	<b>INGENIEURGEMEINSCHAFT IG BYTULU</b>	
	<b>Lombardi Lorenz Eugster</b> Landschaftsarchitektur und Städtebau GmbH <b>AMBERG ENGINEERING</b> Emch+Berger WSB AG Ingenieure und Geometer <b>USS</b>	
Dokument / Plan - Nummer :	b10) Querprofile Ergänzung Süd	
Massstab :	1 : 100	Plotformat : 30 / 84
Erstellt :	HKa / 28.03.2014	Geprüft : TKo / 28.03.2014
Ergänzt :	HKa / 31.03.2016	Geprüft : TKo / 31.03.2016
Beurteilt :	GPL / 15.04.2016	
Geprüft :	BL FU / 29.04.2016	
Freigabe zur Ämterkonsultation:	AC I Ost / 30.04.2016	
Projektleitung:	Eidgenössisches Departement für Umwelt, Verkehr, Energie und Kommunikation UVEK	
	Bundesamt für Strassen ASTRA Filiale Zofingen	

**QP 4.1, Km 98.440**



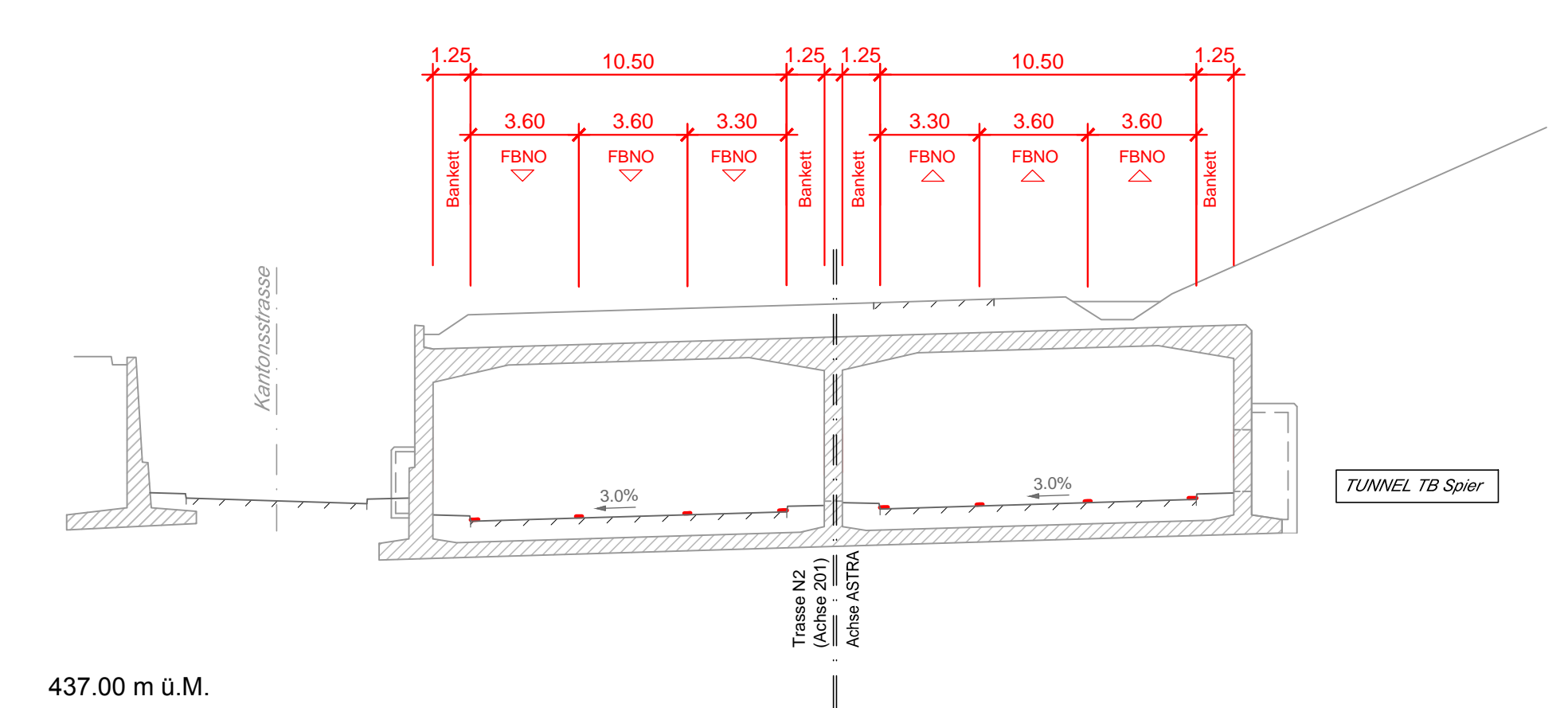
445.00 m ü.M.

**QP 4.3, Km 100.066**



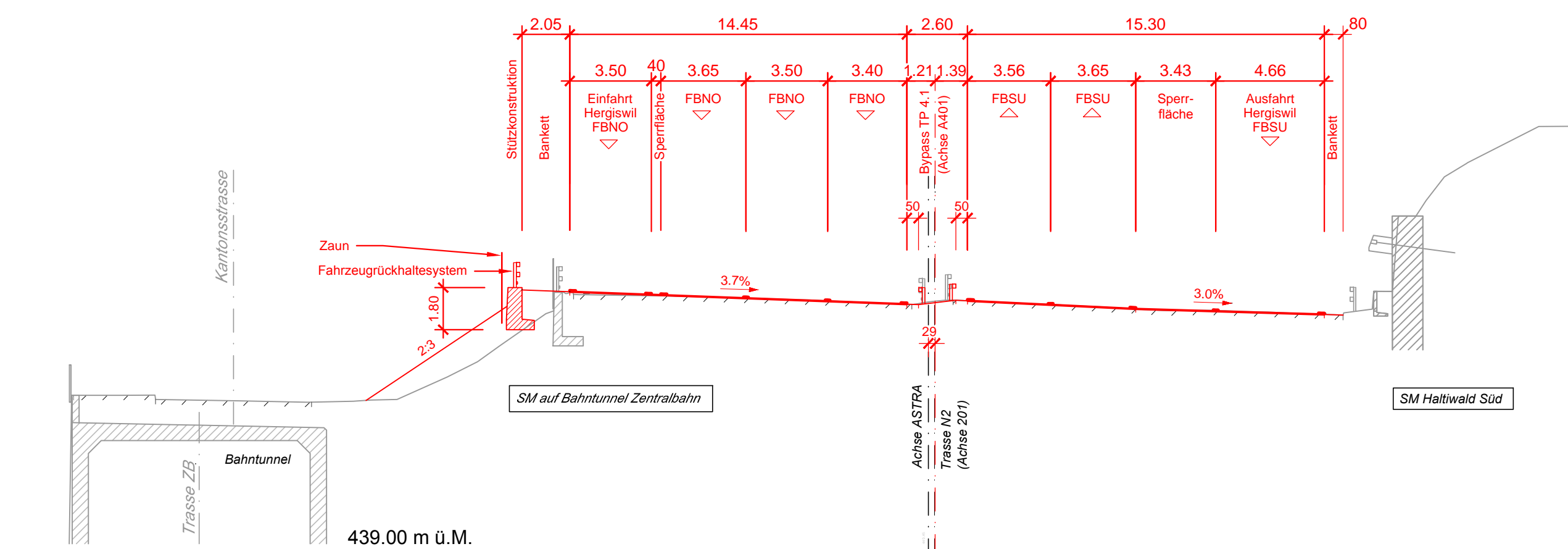
435.00 m ü.M.

**QP 4.2, Km 99.100**



437.00 m ü.M.

**QP 4.4, Km 100.566**



439.00 m ü.M.